



# D-Detector Service

---

Rilevamento e Protezione Aerea Intelligente. Soluzioni anti-drone fisse e portatili per la sicurezza di asset critici ed eventi su larga scala.



LA MINACCIA

# Il Rischio Reale dei Droni Non Autorizzati

## Sicurezza Fisica

Rischi diretti per persone e beni da operazioni dannose con droni

## Violazione Dati

Sorveglianza aerea e furto di informazioni sensibili tramite telecamere

## Interruzioni Operative

Blocco di eventi e infrastrutture con gravi danni reputazionali



# D-Detector: Tecnologia di Rilevamento Passivo



D-Detector utilizza la ricezione passiva del segnale: **nessuna emissione elettromagnetica**, rendendolo completamente invisibile agli operatori di droni.

Rileva, identifica e traccia ogni minaccia in tempo reale con precisione millimetrica.

## Rilevamento in < 5 secondi

Velocità di risposta immediata per una sicurezza proattiva.

## Fino a 12 droni simultanei

Capacità di gestione di sciami e minacce multiple.

## Database Consumer e Prosumer

Identificazione istantanea dei modelli più diffusi.

VERSIONE PALMARE

# D-Detector Portatile

Il dispositivo palmare ideale per **operatori mobili**: eventi, scorte, manifestazioni e ispezioni sul campo.



## Design Tascabile

Touchscreen 6", IP54, batteria 4 ore.  
Pronto in pochi secondi.



## Tecnologia CRPC2.0

Decodifica modello, seriale e parametri di volo del drone.



## Localizzazione Pilota

Posizione e movimento dell'operatore in tempo reale.



## Interfono Integrato

Comunicazione wireless tra più operatori sul campo.



VERSIONE FISSA

# D-Detector Static



## Protezione Persistente

Sorveglianza aerea **h24, 7 giorni su 7, 365 giorni l'anno** progettata specificamente per la difesa di infrastrutture critiche ad alto valore strategico.

L'architettura ibrida all'avanguardia combina la precisione del **Radar** con la sensibilità del rilevamento **RF**.

- Aeroporti internazionali e scali logistici
- Data Center e infrastrutture IT
- Impianti energetici e siti industriali
- Sedi governative e basi operative

### Array RF 6 Antenne

Copertura 360° omnidirezionale per un monitoraggio a tutto tondo dello spazio aereo.

### Validazione Radar

Algoritmi avanzati che riducono i falsi positivi quasi a zero per la massima affidabilità.

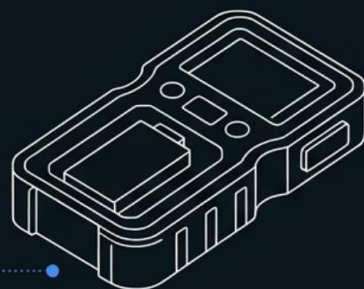
### Raggio 6 km

Early warning avanzato che permette interventi tempestivi su lunghe distanze.

### Standalone 4G/LTE

Indipendenza totale: nessun cablaggio richiesto per un deployment immediato.

# Palmare vs Statico: Quale Scegliere?

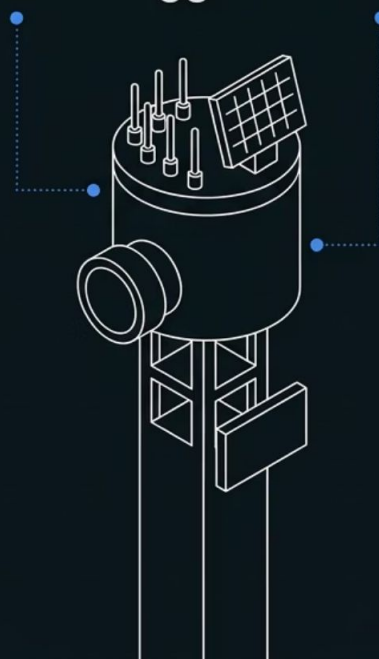


## D-DETECTOR PALMARE

Mobilità totale  
Eventi temporanei  
Scorte, manifestazioni  
Batteria 4h  
Portata ridotta  
Uso individuale

## D-DETECTOR STATICO

Installazione fissa  
Sorveglianza 24/7  
Infrastrutture critiche  
Raggio 6km  
Array 6 antenne + radar  
Connettività 4G  
Monitoraggio continuo



## La Risposta Giusta per Ogni Scenario

Le versioni Palmare e Statica sono progettate per essere complementari: la prima offre flessibilità operativa e reattività immediata, mentre la seconda assicura una copertura di sicurezza permanente e costante 24/7.

Dronemaster supporta il cliente nell'identificazione e implementazione della configurazione ideale — singola o ibrida — per rispondere alle specifiche esigenze di protezione di eventi o infrastrutture.

❏ Possiamo progettare una soluzione ibrida combinando entrambe le versioni per una copertura totale.

CASI D'USO

# Dove il D-Detector Service Fa la Differenza

## Grandi Eventi

Concerti, stadi, fiere e manifestazioni pubbliche

## Scorte Pubbliche

Visite istituzionali, cortei e cerimonie ufficiali

## Infrastrutture Critiche

Aeroporti, centrali energetiche, centri dati

## Proprietà Private


Ville, stabilimenti industriali, sedi aziendali



IL SERVIZIO

# D-Detector Service

Offriamo un **servizio completo chiavi in mano** per la sicurezza del tuo spazio aereo.



**Analisi &  
Setup**

**Deploy &  
Monitor**

**Report &  
Ottimizza**

Il nostro team di esperti segue ogni fase: dalla valutazione iniziale del rischio alla consegna del report finale, garantendo massima efficacia operativa.

PERFORMANCE

# Le Performance in Numeri

**100%**

**Rilevamento**

Modelli supportati nel raggio operativo

**5s**

**Tempo di Risposta**

Dall'attivazione all'allerta

**12**

**Droni Simultanei**

Monitoraggio parallelo

**6km**

**Raggio Statico**

Early warning esteso

**365**

**Giorni di Storico**

Reporting e audit completo

CONTATTI

# Proteggi il Tuo Spazio Aereo Oggi

Richiedi una dimostrazione personalizzata. Contatta i nostri specialisti per scoprire la soluzione D-Detector che assicura la protezione totale di eventi e infrastrutture critiche.

 **Sito Web**

[www.dronemaster.it](http://www.dronemaster.it)

 **Consulenza**

Analisi del rischio senza impegno

 **Demo Live**

Test sul campo con il tuo scenario

 **Sede & Contatti**

Via Caduti 56, 24020 Cene (BG)

[info@dronemaster.it](mailto:info@dronemaster.it)

+39 035 241 495

